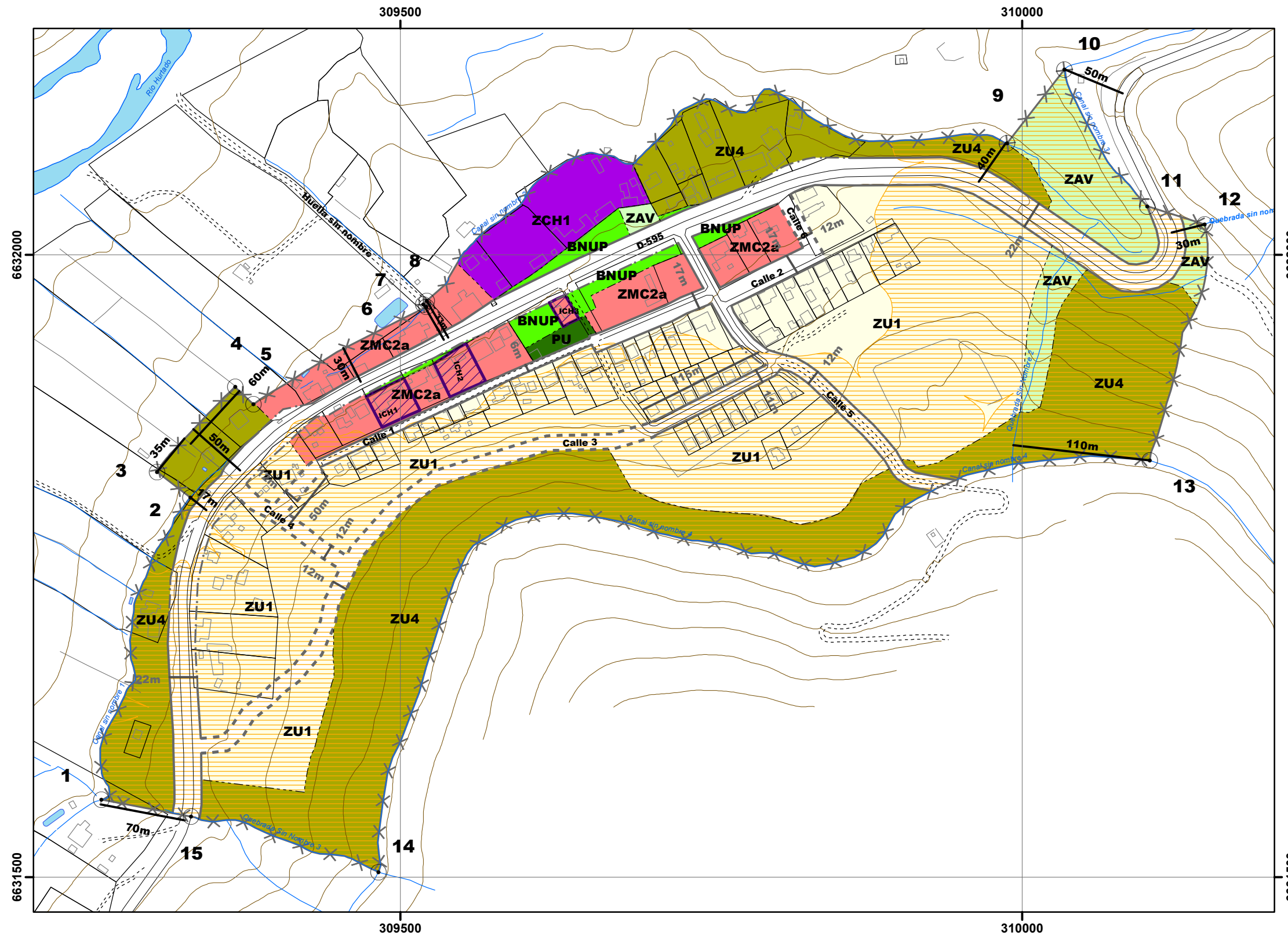


ILUSTRE MUNICIPALIDAD DE RÍO HURTADO



PLAN REGULADOR
COMUNAL DE
RÍO HURTADO

Plano de Zonificación
Localidad de Huampulla
Lamina PRCRH-H01



SIMBOLOGIA

BASE

- Predios
- Cercos
- Edificación
- Bien nacional de uso público BNUP
- Curvas de nivel

- Infraestructura Vial**
- Vialidad pavimentada
 - Vialidad sin pavimentar

PROYECTO PRC

- Límite Urbano
- Vértice Límite Urbano
- Cotas Límite
- Límite zonas

- Espacio Público**
- Plaza Urbana, PU

- Vialidad Estructurante**
- Existente
 - Apertura
 - Ensanche
 - Cota vialidad

- Zonificación**
- Zona area verde, ZAV
 - Zona conservación histórica 1, ZCH1
 - Zona mixta central 2a, ZMC2a
 - Zona urbana 1, ZU1
 - Zona urbana 2, ZU2
 - Zona urbana 4, ZU4

ÁREAS RESTRINGIDAS AL DESARROLLO URBANO
Áreas de Riesgo

- AR2, Area riesgo en zona con remoción en masa

INMUEBLE DE CONSERVACION HISTORICA

- ICH1 Sede Social de Huampulla
- ICH2 Estación Médico Rural de Huampulla
- ICH3 Iglesia de Huampulla

APROBACIÓN MUNICIPAL

SE CERTIFICA QUE EL PRESENTE PLAN REGULADOR COMUNAL DE RÍO HURTADO, LOCALIDAD DE HUAMPULLA, HA SIDO APROBADO SEGÚN ACUERDO DE CONCEJO N° _____ DE LA SESIÓN DE FECHA _____ DE LA ILUSTRE MUNICIPALIDAD DE RÍO HURTADO

DIRECTOR DE OBRAS

ALCALDE

SECLPLAN

SECRETARIA MUNICIPAL

ARCHIVO EN EL CONSERVADOR DE BIENES RAÍCES DE _____
BAJO EL N° _____ DEL AÑO _____

REVISIÓN SECRETARIA REGIONAL
MINISTERIO DE VIVIENDA Y URBANISMO
REGIÓN DE COQUIMBO

INFORME TÉCNICO FAVORABLE N° _____ DE FECHA _____

ARQUITECTO INFORMANTE

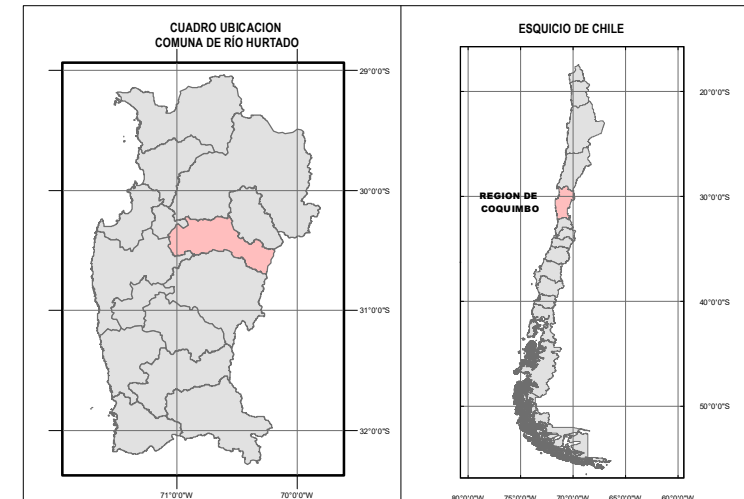
ARQUITECTO JEFE DDU

MINISTRO DE FE

SECRETARIO REGIONAL MINISTERIAL
REGIÓN DE COQUIMBO

DIRECTOR
DEL ESTUDIO

ARQUITECTO (A)



Fuente

Restitución Geosistemas S.A.
Seremi MINVU IV Región,
I. Municipalidad de Río Hurtado

Datos Geodésicos

Proyección UTM
Datum WGS84
Huso 19

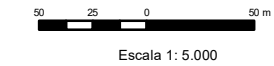
Norte



Fecha

Septiembre 2019

Escala



Escala 1: 5.000