


ILUSTRE MUNICIPALIDAD DE RÍO HURTADO



PLAN REGULADOR COMUNAL DE RÍO HURTADO

Plano de Zonificación Localidad de Samo Alto Lamina PRCRH-S02

- SIMBOLOGIA**
- BASE**
- Predios
 - Cerco
 - Edificación
 - Infraestructura vial
 - Vialidad pavimentada
 - Vialidad sin pavimentar
 - PROYECTO PRC
 - Límite urbano
 - Cota límite
 - Vialidad Estructurante
 - Existente
 - Ensanche
 - Zonificación
 - Zona area verde, ZAV
 - Zona conservación histórica 2, ZCH2
 - Zona mixta central 1, ZMC1
 - Zona mixta central 2b, ZMC2b
 - Zona urbana 1, ZU1
 - Zona urbana 2, ZU2
 - Zona urbana 4, ZU4
 - Zona turística 1, ZTU1
 - Zona turística 2, ZTU2
- ÁREAS RESTRINGIDAS AL DESARROLLO URBANO**
Áreas de Riesgo
- AR1, Área riesgo en zonas de inundación por desborde
 - AR2, Área riesgo en zona con remoción en masa
- INMUEBLE DE CONSERVACION HISTORICA**
- ICH4 Iglesia de Samo Alto
- BASE**
- Bien nacional de uso público BNUP
 - Curvas de nivel
 - Hidrografía
 - Cursos de agua
 - Cuerpos de agua
 - PROYECTO PRC
 - Vértice límite urbano
 - Límite zona
 - Apertura
 - Cota vialidad

APROBACIÓN MUNICIPAL

SE CERTIFICA QUE EL PRESENTE PLAN REGULADOR COMUNAL DE RÍO HURTADO, LOCALIDAD DE SAMO ALTO, HA SIDO APROBADO SEGÚN ACUERDO DE CONCEJO N° _____ DE LA SESIÓN DE FECHA _____ DE LA ILUSTRE MUNICIPALIDAD DE RÍO HURTADO

DIRECTOR DE OBRAS

ALCALDE

SECLAN

SECRETARIA MUNICIPAL

ARCHIVO EN EL CONSERVADOR DE BIENES RAÍCES DE _____ BAJO EL N° _____ DEL AÑO _____

REVISIÓN SECRETARIA REGIONAL
MINISTERIO DE VIVIENDA Y URBANISMO
REGIÓN DE COQUIMBO

INFORME TÉCNICO FAVORABLE N° _____ DE FECHA _____

ARQUITECTO INFORMANTE

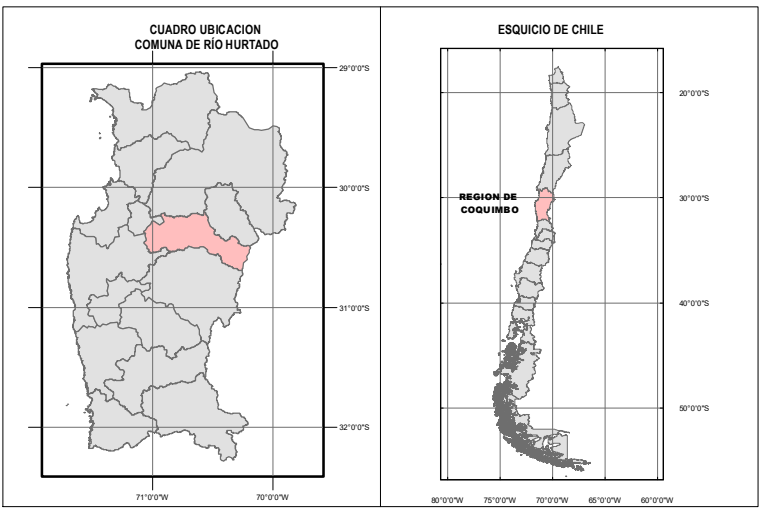
ARQUITECTO JEFE DDU

MINISTRO DE FE

SECRETARIO REGIONAL MINISTERIAL
REGIÓN DE COQUIMBO


DIRECTOR DEL ESTUDIO

ARQUITECTO (A)

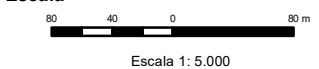


Fuente
Restitución Geosistemas S.A.
Seremi MINVU IV Región,
I. Municipalidad de Río Hurtado

Datos Geodésicos
Proyección UTM
Datum WGS84
Huso 19

Norte 

Fecha
Septiembre 2019

Escala

Escala 1: 5.000